



ETAPA 2. RUTÓMETRO

21

Pt	Lugar	Vía	PK	Municipio	Avit	Asist.	Crono	CI	Coordenadas	Altura	Parcial	Total	Primero	Último
0	Centro Hípico de El Asturcón			Oviedo				Salida	43.425022,-5.877561	136	0	0,00	10:00	10:15
1	Centro Hípico de El Asturcón			Oviedo				CI	43.423615,-5.876794	132	184	0,18	10:00	10:15
2	Centro Hípico de El Asturcón			Oviedo				CI	43.423657,-5.875309	143	119	0,30	10:00	10:17
3	Centro Hípico de El Asturcón			Oviedo				CI	43.424241,-5.875100	144	72,8	0,38	10:01	10:17
4	Centro Hípico de El Asturcón			Oviedo				CI	43.424482,-5.874994	144	29,9	0,41	10:01	10:17
5	Centro Hípico de El Asturcón			Oviedo				CI	43.426235,-5.874864	136	195	0,60	10:01	10:18
6	Entrada en LL-11	LL-11	0,84	Llanera				CI	43.428449,-5.874149	142	286	0,89	10:02	10:20
7		LL-11	1,08	Llanera				CI	43.427736,-5.871326	145	246	1,13	10:02	10:21
8		LL-11	1,52	Llanera					43.425852,-5.867396	152	439	1,57	10:03	10:23
9		LL-11	1,57	Llanera					43.425625,-5.866873	153	50,8	1,62	10:04	10:24
10	Salida de la LL-11	LL-11	1,62	Llanera				CI	43.425415,-5.866368	154	47,2	1,67	10:04	10:24
11				Llanera				CI	43.430023,-5.863186	184	630	2,30	10:05	10:28
12	Recinto Ferial de Llanera			Llanera					43.430191,-5.863493	184	33,5	2,33	10:06	10:29
13	Recinto Ferial de Llanera			Llanera					43.430842,-5.863520	186	77,5	2,41	10:06	10:29
14				Llanera					43.431538,-5.863285	185	79,6	2,49	10:06	10:29
15				Llanera					43.431742,-5.861559	181	139	2,63	10:06	10:30
16	Cruce de la AS-373	AS-373	1,10	Llanera				CI	43.435533,-5.862196	170	445	3,07	10:07	10:32
17				Llanera				CI	43.438492,-5.863353	202	438	3,51	10:09	10:36
18				Llanera				CI	43.439583,-5.862859	202	130	3,64	10:09	10:36
19				Llanera				CI	43.439794,-5.862551	204	36,1	3,68	10:09	10:37
20				Llanera				CI	43.441471,-5.861187	219	232	3,91	10:10	10:39
21				Llanera					43.442081,-5.861103	228	70,4	3,98	10:10	10:40
22				Llanera					43.451787,-5.863698	246	1.440	5,42	10:14	10:48





ETAPA 2. RUTÓMETRO

22

Pt	Lugar	Vía	PK	Municipio	Avit	Asist.	Crono	CI	Coordenadas	Altura	Parcial	Total	Primero	Último
23				Llanera					43.462903,-5.873824	298	3.690	9,11	10:23	11:08
24	Cruce de la LL-2	LL-2	2,45	Llanera				CI	43.465237,-5.876296	301	334	9,44	10:23	11:10
25				Llanera					43.467839,-5.872665	272	463	9,91	10:24	11:12
26				Llanera				CI	43.473794,-5.868560	230	831	10,74	10:26	11:16
27				Llanera				CI	43.475523,-5.867564	209	214	10,95	10:26	11:16
28				Llanera					43.474669,-5.875302	177	738	11,69	10:28	11:19
29				Llanera				CI	43.475473,-5.877762	186	275	11,97	10:29	11:21
30				Llanera				CI	43.482448,-5.897586	248	2.870	14,84	10:36	11:38
31	Entrada en LL-2	LL-2	5,51	Llanera				CI	43.479699,-5.903774	219	630	15,47	10:37	11:41
32	LL-2 con AS-233	AS-233	6,62	Llanera				CI	43.486234,-5.909672	218	1.020	16,49	10:39	11:46
33	Salida de la AS-233	AS-233	6,87	Llanera				CI	43.484880,-5.912015	239	243	16,73	10:40	11:48
34				Llanera					43.486695,-5.912574	283	238	16,97	10:42	12:15
35				Llanera					43.482191,-5.927795	467	2.360	19,33	10:50	12:36
36	Cruce de caminos			Illas					43.489706,-5.936684	461	2.640	21,97	10:56	12:49
37	Cruce de caminos			Illas				CI	43.488964,-5.948343	536	1.040	23,01	11:00	12:58
38	Cruce de caminos			Llanera					43.484878,-5.944415	383	1.530	24,54	11:02	13:03
39				Illas					43.475741,-5.981357	505	5.310	29,85	11:16	13:35
40	Parque eólico Peña del Cuervo			Las Regueras					43.470890,-5.989805	570	965	30,81	11:19	13:43
41				Candamo				CI	43.464918,-5.996585	524	1.560	32,37	11:22	13:50
42				Candamo				CI	43.466345,-5.996927	507	169	32,54	11:22	13:50
43				Candamo				CI	43.447342,-6.011957	485	3.360	35,90	11:30	14:07
44				Candamo					43.447023,-6.011988	487	39,2	35,94	11:30	14:08
45				Candamo				CI	43.442899,-6.014282	492	610	36,55	11:32	14:11

ETAPA 2. RUTÓMETRO

23

Pt	Lugar	Vía	PK	Municipio	Avit	Asist.	Crono	CI	Coordenadas	Altura	Parcial	Total	Primero	Último
46	Área recreativa La Degollada			Candamo				CI	43.442370,-6.015301	493	104	36,65	11:32	14:11
47				Candamo					43.441514,-6.018212	496	274	36,93	11:33	14:13
48				Candamo				CI	43.428687,-6.020940	443	3.610	40,54	11:41	14:30
49				Candamo					43.431428,-6.017520	465	418	40,96	11:42	14:33
50	Carretera Vnu			Las Regueras				CI	43.408293,-6.019310	148	4.970	45,93	11:51	14:53
51	Carretera Vnu			Las Regueras				CI	43.408472,-6.021118	151	159	46,09	11:52	14:54
52				Las Regueras				CI	43.403131,-6.019605	112	732	46,82	11:53	14:57
53	Entrada en la AS-372	AS-372	11,34	Las Regueras				CI	43.402962,-6.026833	53	712	47,53	11:54	14:59
54	Salida de la AS-372	AS-372	11,50	Las Regueras				CI	43.403329,-6.028682	53	157	47,69	11:55	15:00
55	Camino Primitivo			Las Regueras				CI	43.397261,-6.021915	55	963	48,65	11:57	15:05
56	Camino Primitivo			Las Regueras				CI	43.399157,-6.014494	58	783	49,43	11:59	15:10
57				Las Regueras				CI	43.396508,-6.009751	55	627	50,06	12:00	15:13
58				Las Regueras					43.396766,-6.009428	58	40,5	50,10	12:00	15:13
59	Entrada en la AS-314	AS-314	1,67	Las Regueras				CI	43.394269,-5.993620	120	1.660	51,76	12:05	15:24
60		AS-314	1,97	Las Regueras					43.394520,-5.990011	138	300	52,06	12:06	15:26
61		AS-314	2,19	Las Regueras				CI	43.397871,-5.982951	132	225	52,28	12:06	15:27
62	Salida de la AS-314	AS-314	3,36	Las Regueras				CI	43.402013,-5.977460	146	1.170	53,45	12:09	15:34
63	Camino Primitivo			Las Regueras					43.398448,-5.977960	85	540	53,99	12:10	15:35
64				Las Regueras					43.401084,-5.959457	178	1.880	55,87	12:15	15:49
65				Las Regueras					43.393550,-5.960170	218	1.160	57,03	12:18	15:56
66				Las Regueras				CI	43.394313,-5.953251	242	1.020	58,05	12:21	16:02
67	Cruce de la AS-372	AS-372	0,47	Las Regueras				CI	43.394682,-5.951901	243	116	58,17	12:21	16:03
68				Las Regueras					43.398096,-5.948300	217	519	58,69	12:22	16:05

ETAPA 2. RUTÓMETRO

24

Pt	Lugar	Vía	PK	Municipio	Avit	Asist.	Crono	CI	Coordenadas	Altura	Parcial	Total	Primero	Último
69				Las Regueras					43.402005,-5.946938	214	469	59,16	12:23	16:07
70	Entrada en la AS-233	AS-233	19,38	Las Regueras				CI	43.399458,-5.944792	246	354	59,51	12:25	16:11
71	Salida de la AS-233	AS-233	19,41	Las Regueras				CI	43.399203,-5.944773	246	27,5	59,54	12:25	16:11
72				Oviedo					43.412413,-5.915456	125	3.470	63,01	12:32	16:26
73				Llanera					43.420737,-5.906137	142	1.300	64,31	12:35	16:33
74				Llanera					43.418548,-5.898989	145	759	65,07	12:37	16:38
75	Entrada en la LL-6	LL-6	1,23	Llanera				CI	43.418520,-5.895955	146	297	65,37	12:38	16:39
76		LL-6	1,71	Oviedo					43.416216,-5.898816	134	485	65,85	12:39	16:41
77	Salida de la LL-6	LL-6	1,90	Oviedo				CI	43.415843,-5.900905	145	199	66,05	12:39	16:45
78				Oviedo				CI	43.415419,-5.898783	145	181	66,23	12:40	16:46
79				Oviedo					43.405535,-5.881395	161	2.280	68,51	12:45	16:47
80	Centro Hípico de El Asturcón			Oviedo				CI	43.426226,-5.877822	136	2.800	71,31	12:51	16:58
81	Centro Hípico de El Asturcón			Oviedo				CI	43.426104,-5.877974	136	23,3	71,33	12:52	17:13
82	Centro Hípico de El Asturcón			Oviedo				Meta	43.425019,-5.877591	136	401	71,74	12:52	17:13

Kilómetros totales	71,74
Promedio del primer participante	24,88
Promedio del último participante	10,28
Tiempo del 1r. participante	2:52:58
Tiempo del último participante	6:58:30