




## ETAPA 3. RUTÓMETRO

28

Pt	Lugar	Vía	PK	Municipio	Avit	Asist.	Crono	CI	Coordenadas	Altura	Parcial	Total	Primero	Último
0	Mercado Nacional de Ganado de Siero			Siero				Salida	43.391314,-5.649616	221	0	0,00	10:00	10:15
1	Mercado Nacional de Ganado de Siero			Siero				CI	43.391658,-5.649551	223	40,2	0,04	10:00	10:15
2	Mercado Nacional de Ganado de Siero			Siero				CI	43.391826,-5.649276	224	28,9	0,07	10:00	10:15
3	Entrada en la N-634	N-634	388,82	Siero				CI	43.392181,-5.649061	225	54,3	0,12	10:00	10:15
4	N-634 con Plaza de Europa	N-634	389,05	Siero				CI	43.392657,-5.651823	233	231	0,35	10:00	10:17
5	N-634 con Calle Florencio Rodríguez	N-634	389,12	Siero				CI	43.392592,-5.652722	231	73,6	0,43	10:01	10:17
6	N-634 con Calle les Comadres	N-634	389,36	Siero				CI	43.392273,-5.655749	225	245	0,67	10:01	10:18
7	N-634 con rotonda Calle les Comadres	N-634	389,40	Siero				CI	43.392242,-5.655992	224	23,8	0,70	10:01	10:18
8	N-634 con Calle Torreveja	N-634	389,50	Siero				CI	43.392091,-5.657263	221	107	0,80	10:01	10:19
9	N-634 con Calle Luis Navia Osorio	N-634	389,61	Siero				CI	43.391894,-5.658725	222	120	0,92	10:02	10:19
10	N-634 con Plaza de Don Pelayo	N-634	389,77	Siero				CI	43.391564,-5.660703	217	161	1,08	10:02	10:20
11	N-634 con Plaza de Don Pelayo	N-634	389,81	Siero				CI	43.391428,-5.661090	217	35,8	1,12	10:02	10:20
12	N-634 con Plaza de Pablo Iglesias	N-634	389,92	Siero				CI	43.390824,-5.662225	218	117	1,24	10:02	10:21
13	N-634 con Plaza de Pablo Iglesias	N-634	389,96	Siero				CI	43.390612,-5.662606	218	38,8	1,28	10:02	10:21
14	N-634 con Plaza de Pablo Iglesias	N-634	389,98	Siero				CI	43.390537,-5.662748	218	12,2	1,29	10:02	10:21
15	N-634 con calle de Ramón y Cajal	N-634	390,24	Siero				CI	43.389687,-5.665689	206	267	1,56	10:03	10:22
16	Rotonda N-634 con Acceso a Estación de Servicio	N-634	390,49	Siero				CI	43.389705,-5.667668	206	157	1,71	10:03	10:23
17	Parking Público			Siero					43.388858,-5.668195	204	106	1,82	10:04	10:23
18	Gasolinera Las Palmeras			Siero					43.388140,-5.668490	205	86,7	1,91	10:04	10:24
19				Siero					43.387749,-5.668650	205	46,6	1,95	10:04	10:24
20				Siero				CI	43.382841,-5.671619	212	599	2,55	10:05	10:27
21				Siero				CI	43.384213,-5.668228	226	329	2,88	10:06	10:30
22				Siero					43.383479,-5.669649	239	145	3,02	10:07	10:31



## ETAPA 3. RUTÓMETRO

29

Pt	Lugar	Vía	PK	Municipio	Avit	Asist.	Crono	CI	Coordenadas	Altura	Parcial	Total	Primero	Último
23				Siero					43.377444,-5.672568	304	1.000	4,02	10:10	10:39
24				Siero				CI	43.372697,-5.681769	207	1.830	5,85	10:13	10:46
25				Siero				CI	43.369304,-5.688563	193	774	6,63	10:15	10:49
26				Siero					43.369531,-5.689423	191	71,3	6,70	10:15	10:50
27	Entrada en la AS-376	AS-376	21,15	Siero				CI	43.369020,-5.691746	196	212	6,91	10:16	10:51
28	Salida de la AS-376	AS-376	21,27	Siero				CI	43.368154,-5.691078	201	113	7,03	10:16	10:52
29				Siero					43.367900,-5.691460	204	44	7,07	10:16	10:52
30				Siero					43.366006,-5.692472	223	228	7,30	10:17	10:54
31				Siero					43.356457,-5.695598	379	1.470	8,77	10:23	11:10
32				Siero					43.354957,-5.696350	380	183	8,95	10:23	11:11
33				Siero				CI	43.353663,-5.696534	374	147	9,10	10:23	11:12
34				Siero					43.353355,-5.697425	370	78,6	9,18	10:24	11:12
35				Siero					43.352666,-5.698706	385	134	9,31	10:24	11:14
36				Siero				CI	43.352465,-5.699496	394	66,6	9,38	10:24	11:14
37				Langreo				CI	43.344503,-5.711450	453	1.590	10,97	10:29	11:24
38				Langreo					43.342137,-5.717447	453	589	11,56	10:30	11:27
39	La Pasera de Noreña			Noreña					43.340807,-5.721828	464	397	11,95	10:31	11:30
40	Carretera a La Paranza			Siero					43.342238,-5.739357	471	1.920	13,87	10:36	11:40
41	Área recreativa La Paranza. GR-105			Siero					43.343288,-5.742976	412	377	14,25	10:36	11:41
42	Salida GR-105			Siero					43.345785,-5.750498	453	732	14,98	10:38	11:46
43				Siero					43.355684,-5.752353	354	1.270	16,25	10:41	11:51
44				Siero					43.355558,-5.747812	350	447	16,70	10:42	11:53
45				Siero				CI	43.362206,-5.747648	288	810	17,51	10:43	11:56

## ETAPA 3. RUTÓMETRO

30

Pt	Lugar	Vía	PK	Municipio	Avit	Asist.	Crono	CI	Coordenadas	Altura	Parcial	Total	Primero	Último
46	Carretera de Santa Marina			Siero				CI	43.361313,-5.734054	289	2.250	19,76	10:48	12:07
47	Carretera de Santa Marina			Siero				CI	43.358946,-5.734917	289	293	20,05	10:49	12:09
48				Siero				CI	43.356234,-5.732428	295	465	20,52	10:50	12:11
49	Carretera a La Paranza			Siero					43.354738,-5.730407	282	688	21,20	10:52	12:14
50	Carretera a La Paranza			Siero				CI	43.354976,-5.727336	314	378	21,58	10:53	12:18
51				Siero					43.354702,-5.726078	320	131	21,71	10:53	12:19
52				Siero					43.361549,-5.723726	242	869	22,58	10:55	12:22
53				Siero					43.361760,-5.723542	237	27,8	22,61	10:55	12:22
54				Siero				CI	43.360558,-5.721689	233	215	22,83	10:55	12:23
55				Siero					43.355474,-5.722461	260	1.370	24,20	10:59	12:31
56				Siero					43.356894,-5.720132	275	517	24,71	11:00	12:34
57				Siero				CI	43.360338,-5.720447	228	481	25,19	11:01	12:35
58				Siero					43.360548,-5.720871	226	40,6	25,23	11:01	12:35
59				Siero				CI	43.362425,-5.721335	225	235	25,47	11:01	12:37
60				Siero					43.364413,-5.722003	254	289	25,76	11:02	12:40
61				Siero				CI	43.365188,-5.720663	269	179	25,94	11:03	12:41
62				Siero				CI	43.365544,-5.718903	273	147	26,08	11:03	12:42
63				Siero					43.365129,-5.718409	274	64,4	26,15	11:04	12:42
64				Siero				CI	43.363243,-5.717901	277	257	26,41	11:04	12:44
65				Siero				CI	43.362771,-5.713547	313	890	27,30	11:07	12:49
66				Siero					43.360646,-5.710174	323	373	27,67	11:08	12:52
36				Siero					43.352465,-5.699496	394	1.920	29,59	11:13	13:04
35				Siero				CI	43.352666,-5.698706	385	70,8	29,66	11:13	13:04

## ETAPA 3. RUTÓMETRO

31

Pt	Lugar	Vía	PK	Municipio	Avit	Asist.	Crono	CI	Coordenadas	Altura	Parcial	Total	Primero	Último
67	Túnel Autovía Minera			Siero				CI	43.348013,-5.683392	262	1.800	31,46	11:16	13:11
68	Entrada en la SI-7	SI-7	0,76	Siero				CI	43.347664,-5.679043	241	454	31,91	11:17	13:13
69	Salida de la SI-7	SI-7	0,65	Siero				CI	43.348131,-5.677851	242	112	32,03	11:17	13:13
70	Cruce de la AS-376	AS-376	23,85	Siero				CI	43.348718,-5.674619	236	451	32,48	11:18	13:15
71	Carretera Lugar Pando			Siero				CI	43.350878,-5.668833	290	743	33,22	11:21	13:21
72	Carretera Lugar Pando			Siero					43.352281,-5.671728	298	311	33,53	11:22	13:23
73				Siero				CI	43.358399,-5.659160	223	1.800	35,33	11:25	13:31
74	Entrada en la SI-11	SI-11	2,21	Siero				CI	43.356652,-5.640498	250	1.550	36,88	11:29	13:39
75	Salida de la SI-11	SI-11	2,25	Siero					43.356536,-5.640007	251	43,9	36,92	11:29	13:40
76				Siero					43.356365,-5.634467	279	565	37,49	11:31	13:43
77				Siero					43.356857,-5.633524	276	90,6	37,58	11:31	13:44
78				Siero					43.359438,-5.620176	343	1.220	38,80	11:35	13:52
79				Siero				CI	43.360137,-5.620428	335	81,8	38,88	11:35	13:53
80				Siero				CI	43.360960,-5.618940	333	172	39,05	11:35	13:53
81	Cruce de caminos			Siero					43.367343,-5.621384	402	981	40,03	11:38	14:01
82	Entrada en la SI-10	SI-10	2,11	Siero				CI	43.379959,-5.624933	251	1.960	41,99	11:42	14:08
83	Salida de la SI-10	SI-10	2,55	Siero				CI	43.380174,-5.630181	262	441	42,44	11:43	14:11
84				Siero					43.381161,-5.633368	256	449	42,88	11:44	14:13
85				Siero					43.384383,-5.634757	244	418	43,30	11:45	14:15
86				Siero					43.384381,-5.635148	246	34,7	43,34	11:45	14:15
87	Senda fluvial del Río Nora			Siero				CI	43.386159,-5.633087	222	289	43,63	11:45	14:16
88	Salida de la Senda fluvial del Río Nora			Siero				CI	43.387658,-5.646510	212	1.390	45,02	11:48	14:23
89				Siero				CI	43.390505,-5.649548	217	406	45,42	11:49	14:25