





## ETAPA 1. RUTÓMETRO

15

Pt	Lugar	Vía	PK	Municipio	Avit	Asist.	Crono	CI	Coordenadas	Altura	Parcial	Total	Primero	Último
0	Centro Hípico de El Asturcón			Oviedo				Salida	43.425023,-5.877550	136	0	0,00	15:00	15:15
1	Centro Hípico de El Asturcón			Oviedo				CI	43.423627,-5.876784	132	182	0,18	15:00	15:15
2	Centro Hípico de El Asturcón			Oviedo				CI	43.423657,-5.875290	143	124	0,31	15:00	15:16
3	Centro Hípico de El Asturcón			Oviedo				CI	43.424258,-5.875076	144	72,5	0,38	15:00	15:17
4	Camino de Les Carriles			Oviedo				CI	43.424422,-5.874991	144	26,2	0,40	15:00	15:17
5				Oviedo					43.421767,-5.874401	151	303	0,71	15:01	15:18
6				Oviedo				CI	43.418639,-5.874859	189	365	1,07	15:02	15:22
7				Oviedo					43.411957,-5.880720	137	962	2,03	15:04	15:26
8				Oviedo					43.407322,-5.882650	146	553	2,59	15:06	15:29
9				Oviedo				CI	43.413854,-5.898369	182	2.550	5,14	15:12	15:42
10				Oviedo					43.412155,-5.898331	203	208	5,35	15:12	15:44
11				Oviedo					43.410743,-5.897318	211	181	5,53	15:13	15:45
12	Entrada en la OV-4	OV-4	1,65	Oviedo					43.398249,-5.886611	293	2.310	7,84	15:19	15:58
13				Oviedo					43.390502,-5.887003	429	1.120	8,96	15:23	16:12
14				Oviedo					43.388142,-5.886669	487	436	9,39	15:25	16:17
15				Oviedo					43.388737,-5.880776	534	839	10,23	15:28	16:23
16	Carretera Naranco			Oviedo				CI	43.386237,-5.868247	564	1.170	11,40	15:31	16:29
17				Oviedo				CI	43.383469,-5.884358	509	1.600	13,00	15:34	16:36
18				Oviedo					43.385823,-5.868237	549	1.670	14,67	15:38	16:45
19	Carretera Naranco			Oviedo				CI	43.385986,-5.866337	579	201	14,87	15:39	16:49
20	Carretera Naranco			Oviedo				CI	43.385898,-5.865400	592	76,8	14,95	15:39	16:50

## ETAPA 1. RUTÓMETRO

16

Pt	Lugar	Via	PK	Municipio	Avit	Asist.	Crono	CI	Coordenadas	Altura	Parcial	Total	Primero	Último
21	Cristo del Naranco			Oviedo					43.384889,-5.864281	610	150	15,10	15:40	16:52
22	Cristo del Naranco			Oviedo					43.384605,-5.864087	611	38,5	15,14	15:40	16:52
23	Cristo del Naranco			Oviedo					43.384609,-5.863646	615	34	15,17	15:40	16:53
24	Entrada en Carretera Naranco			Oviedo				CI	43.384305,-5.851617	519	1.200	16,37	15:42	16:57
25	Carretera Naranco			Oviedo					43.385929,-5.849544	538	278	16,65	15:43	16:59
26	Salida de la Carretera Naranco			Oviedo				CI	43.387768,-5.854222	567	594	17,24	15:45	17:03
27				Oviedo				CI	43.387339,-5.848395	519	577	17,82	15:46	17:05
28				Oviedo				CI	43.390548,-5.840533	472	803	18,62	15:47	17:08
29				Oviedo					43.398904,-5.841013	232	2.260	20,88	15:51	17:15
30				Oviedo					43.399634,-5.839928	223	134	21,02	15:51	17:15
31				Oviedo				CI	43.400666,-5.839685	207	123	21,14	15:51	17:16
32				Oviedo					43.403686,-5.838793	187	368	21,51	15:52	17:17
33				Oviedo				CI	43.406575,-5.839860	169	346	21,86	15:52	17:19
34				Oviedo				CI	43.406840,-5.840726	170	77	21,93	15:53	17:19
35				Oviedo					43.407542,-5.844448	169	316	22,25	15:53	17:21
36				Oviedo					43.407831,-5.844988	163	57,6	22,31	15:53	17:21
37				Oviedo					43.408069,-5.846788	162	147	22,45	15:54	17:21
38				Oviedo				CI	43.404817,-5.871681	227	2.560	25,01	16:00	17:36
39				Oviedo				CI	43.405625,-5.871697	219	92,9	25,11	16:00	17:36
8				Oviedo					43.407322,-5.882650	146	1.200	26,31	16:02	17:40
7				Oviedo					43.411957,-5.880720	137	551	26,86	16:04	17:43

## ETAPA 1. RUTÓMETRO

17

Pt	Lugar	Vía	PK	Municipio	Avit	Asist.	Crono	CI	Coordenadas	Altura	Parcial	Total	Primero	Último
40	Centro Hípico de El Asturcón			Oviedo				CI	43.426333,-5.877046	136	2.030	28,89	16:08	17:53
41	Centro Hípico de El Asturcón			Oviedo				CI	43.426105,-5.877928	136	17,5	28,90	16:08	17:53
42	Centro Hípico de El Asturcón			Oviedo				Meta	43.425017,-5.877594	136	407	29,31	16:09	17:55

Kilómetros totales	29,31
Promedio del primer participante	25,26
Promedio del último participante	10,98
Tiempo del 1r. participante	1:09:37
Tiempo del último participante	2:40:09